


III. ПРАКТИКО – ПРИЛОЖНИ ИЗСЛЕДВАНИЯ

ПО БЮДЖЕТ

- ⇒ Комуникация с разсадник за уточняване на състоянието и бъдещото засаждане на жълтата тинтява на Витоша, както и планиране на други залесителни мероприятия с произведените по ОПОС 3 фиданки;
- ⇒ Обсъждане на възможности за сключване на допълнително споразумение за доставка на произведени инвитро растения от мушмуловидна скоруша;
- ⇒ Проверка и подреждане на архива на трудовете, свързан с флората и растителността на Витоша;
- ⇒ Комуникация на ГИС експерт на ДПП и фирмата-доставчик на софтуера TerraSynce във връзка с адаптиране на информация от слоеве от кирилица на латиница;
- ⇒ Съдействие и подаване на информация за забелязани проблеми и нарушения при събиране на билки към фондация „Информация и природозащита” във връзка с изпълняван от нея проект „Популяризиране на устойчиво ползване на билките в България“;
- ⇒ Изготвяне на програма и подготовка за реализация на мероприятия за седмица на гората;
- ⇒ Проведен обучителен курс по ски в м. Офелиите;
- ⇒ Осъществяване на менторство и работа със стажантка от БФ на СУ и запознаване с ПУ на парка, приоритетите и проектите, свързани с флората;
- ⇒ Посещение на Куртова река за проверка на условията за засаждане на фиданки от бяла елша;
- ⇒ Подпомагане на дейността на СО - направление „Транспорт и комуникации“ към СО във връзка с подготвяната от тях карта на градския транспорт и публикуването на актуална информация за ПП „Витоша“ с карта, маршрути и забележителности;
- ⇒ Оформяне на витрини в Детския екостанционар „Бели брези“ – подреждане на изложба от експонати предоставени от Природонаучния музей



⇒ Подредба на стойки (шкафове) за аквариуми на Екостационара.



⇒ Оглед на състоянието на Музея на мечката;



⇒ Оглед във връзка с провеждане на доброволческа акция и поставяне на беседка за 90-годишния юбилей на УНСС;

⇒ Боядисване на табели за незрящи с бяла боя в м. Дендариума;



⇒ Демонтаж на стари табели за незрящи в м. Дендариума и поставяне на PVC фолио на таблата;




- ⇒ Премахване на паднали дървета и клони в местността Дендрариума и при Музея на мечката;
- ⇒ Транспортиране на разрушени декоративни дървени елементи (огради) в м. Дендрариума;
- ⇒ Мониторинг на пролетни растителни видове (*Pulsatilla montana*) в района на Боснешкия карст със стажант флора;



- ⇒ Мониторинг на източна ведрица (*Fritillaria orientalis*) в района на Боснешкия карст съвместно със стажант флора;



- ⇒ Мониторинг на елвезиеви кокичета по Боянска река, Кладнишка река и Струма съвместно със стажант флора;



- ⇒ Проверка на прихващането на фиданки, засадени през есента на 2014 г. в м. Игликини поляни



⇒ Мониторинг на пробни площи за горски местообитания, съвместно със стажант флора:



- ⇒ Проверка на насаждението от клек, създадено през есента на 2014 г. в района на х. „Алеко“, съвместно със старши лесничей от ТП ДГС София;
- ⇒ Проверка на състоянието на водната детелина и росянката в м. Конярика;
- ⇒ Проверка на състоянието на торфената алея и петтичинковата върба в м. Офелиите:



<p>⇒ Мониторинг на местообитания 9410 смърчови гори в м. Офелиите и 91M0 дъбови гори в м. Тихия кът:</p>	
<p>⇒ Мониторинг на прихващането и състоянието на петтичнинковата върба в района на х. „Звездица“</p>	
<p>⇒ Мониторинг на росянка в м. Ветровала</p>	

- ⇒ Мониторинг на крайречно местообитание 91E0 по река Матница;
- ⇒ Демонтиране на част от система за регистриране на изстрели на територията на ПП „Витоша“ и тестване с новите батерии;
- ⇒ Монтиране система за регистриране на изстрели на територията на ПП „Витоша“ и пускане в действие;
- ⇒ Организация и оптимизиране на работата по улов и маркиране на диви кози с нашийници;
- ⇒ Организация по връщане на сандъци за превоз на диви кози в ПП „Витоша“;
- ⇒ Локализиране и потушаване на пожар в открити площи преди Телевизионната кула – 04.09. – 13.30-14,0 ч:



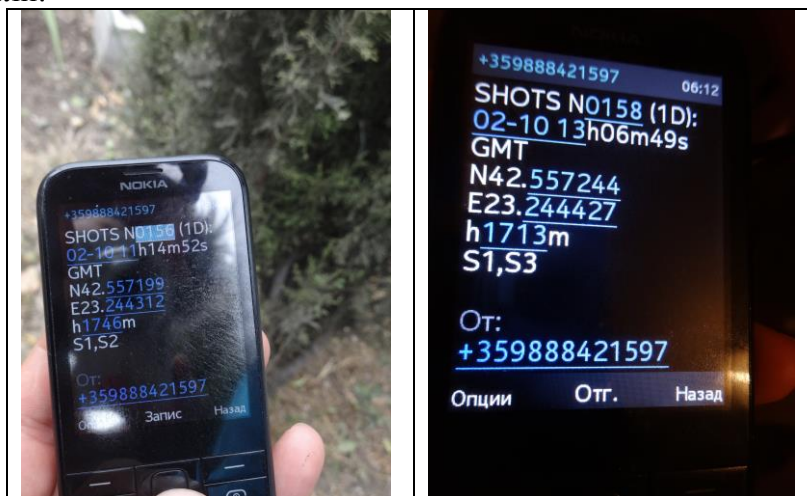
- ⇒ Среща с доц. Любенова и инж. Гушлеков относно електрифициране на музея на мечката със система от фотоволтаици;
- ⇒ Прехвърляне и подреждане на шейп файлове от теренната работа през годината в ГИС проектите;

ДИРЕКЦИЯ НА ПРИРОДЕН ПАРК ВИТОША

- ⇒ Подготовка и изпращане на резюмета за две статии (две участия) в Първа национална конференция по реинтродукция на консервационно значими видове;
- ⇒ Участие в международна научна конференция „Растителното разнообразие в полза на обществото” с постер на тема „Растително разнообразие на торфищата в Природен парк „Витоша“ във връзка с тяхното опазване”; Биологически факултет, СУ „Св. Климент Охридски” – 23.10.2015 г.;
- ⇒ Комуникация с ДЛС „Витошко-Студена“ относно постъпило писмо за улавяне на вълци с научна цел;
- ⇒ На 05.10.2015 г. бяха пуснати на свобода първите 4 мишелова, прекминали през адаптационен период в новопостроената волира в м. Белите брези, след проведено лечение в Стара Загора



- ⇒ На 02.10.2011 г. беше извършено успешно тестване на системата за изстрели:



- ⇒ Превод на статия за реинтродукция на консервационно значими видове на английски език, за публикуване в Годишник на Софийски Университет;
- ⇒ Съдействие по маркиране на бездомни кучета и мониторинг на поведението по проект на СУ:



⇒

1. Поддържане на система от постоянни пробни площи за мониторинг на конзервационно значими видове и съобщества


⇒ **Мониторинг на кокичета, Кладнишка река**

⇒ **Мониторинг на защитени и застрашени растителни видове според НСМБР**

Отчетени са постоянни пробни площи, заложени през 2009 г. по методиката на НСМБР, които покриват находищата на 9 вида висши растения от приложение 3 на НСМБР – юни-октомври.



Мониторинг на рилска иглика



Петгичинкова върба



Жълта тинтява

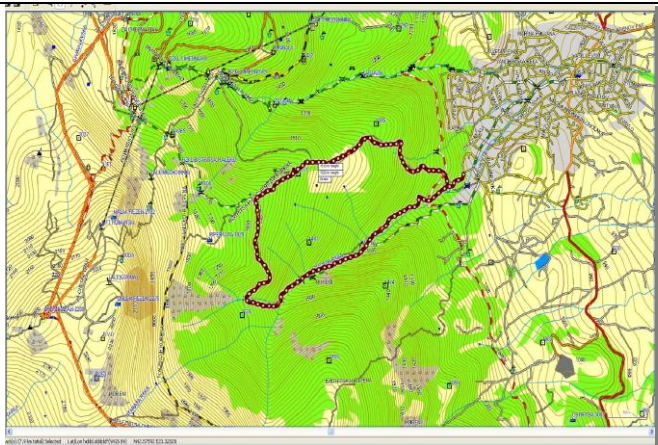
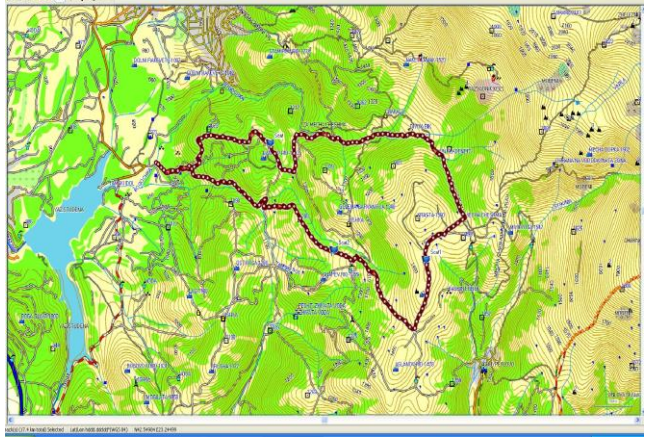


⇒ Видовете, за които е извършен мониторинг са: *Drosera rotundifolia*, *Gentiana lutea*, *Primula deorum*, *Epipactis palustris*, *Trollius europaeus* и *Lilium jankae*, *Salix pentandra* и *Arctostaphylos uva-ursi*.

⇒ Попълнените полеви формуляри са въведени в регионалната база данни и изпратени на ИАОС

• **Мониторинг на популациите на защитени и застрашени животински видове според НСМБР**

⇒ Провеждане на регулярен мониторинг на кафява мечка на територията на ПП „Витоша“ – през 2015 г. беше проведен мониторинг съгласно изискванията на НСМБР и по вече утвърдените маршрути за провеждане на редовен мониторинг на вида в границите на Природния парк.

⇒ Като допълнение бе попълвана наличната в ДПП база данни за установено присъствие на кафявата мечка.

<p>⇒ Извършен пролетен мониторинг на кафява мечка. Бе установено присъствие на целевия вид над х. „Погледец“.</p>	
<p>⇒ Извършен есенен мониторинг на кафява мечка. По време на мониторинга бе установено наличие на вида по намерени пресни екскременти от целевия вид.</p>	
<p>• Мониторинг на дива коза на територията на ПП „Витоша“</p>	
<p>⇒ Мониторинг на диви кози в адаптационното заграждение</p>	<p>⇒ Мониторинг на диви кози извън адаптационното заграждение</p>
	

Проект „Дейности по устойчиво управление на Природен парк Витоша“ (ОПОС 3), финансиран от Европейския фонд за регионално развитие и от държавния бюджет на Република България чрез Оперативна програма „Околна среда 2007 – 2013 г.“

Дейност 4.1. „Актуализация на Плана за управление на Природен парк „Витоша“ за периода 2015 – 2024 г. вкл. разработване на геобазни данни и карти и развитие на Географската информационна система на Природен парк „Витоша“ по проекта.

Описание:

- ⇒ **10.12.2014 г.** - Подписан Договор № ОПОС-03-145/10.12.14 г. с предмет: „Актуализация на Плана за управление на Природен парк „Витоша“ за периода 2015 – 2024 г. включително разработване на геобазни данни и карти, и развитие на ГИС на Природен парк „Витоша“, част от Проекта
- ⇒ **05.01.2015 г.** – Предаден на Възложителя първи Тримесечен доклад за изпълнение на План графика до Възложителя за периода **10.12.2014 г. - 31.12.2014 г.**
- ⇒ **09.01.2015 г.** - Предаден на Възложителя **Встъпителен доклад с План-график за поетапно изпълнение на поръчката, план за теренната работа и списък на Заинтересованите лица и организации при разработване на Плана за управление.**
- ⇒ **14.01.2015 г.** – Приет от Възложителя първи Тримесечен доклад за изпълнение на План графика до Възложителя за периода **10.12.2014 г. - 31.12.2014 г.**
- ⇒ **15.01.2015 г.** - **Работна среща** с Възложителя за обсъждане на Встъпителния доклад и представяне на екипите от експерти към Дирекцията на ПП „Витоша“ и „Пролес Инженеринг“ ООД.
- ⇒ **19. 01.2015 г.** – Оформяне на ГИС база данни за предаване на Изпълнителя;
- ⇒ **02.02.2015 г.** - **Предаден на Възложителя Встъпителен доклад (преработен).**
- ⇒ **13.02.2015 г.** – **Работна среща** с Възложителя за уточняване на място, където ще се провеждат предстоящите работни срещи и семинари, както и избор на зала за Работната среща за оповестяване началото на разработване на Плана, 05.03.2015 г.
- ⇒ **16.02.2015 г.** – **Приет от Възложителя Встъпителен доклад (преработен).**
- ⇒ **05.03.2015 г.** – **Работна среща за оповестяване началото**, целите, задачите и процеса на разработване на „Актуализация на Плана за управление на Природен парк „Витоша“ за периода 2015 – 2024 г.“
- ⇒ **18.03.2015 г.** - **Работна среща** с Възложителя за обсъждане на рекламни, информационни материали и въпросници; сайтът www.pu-vitosha.com; осъществени и предстоящи проекти на територията на парка;
- ⇒ **19.03.2015 г.** - **Работна среща** с председателя на сдружението на витошките ски и сноуборд училища във връзка с уточняване на географските координати на съществуващите обособени зони за ски туризъм зони, в действащия ПУ на ПП „Витоша“ и на зони, които да се предложат за развитие от страна на сдружението през следващия период. Изработване на скици по предложенията на сдружението. Среща с представител на НСЗП относно изисканите граници на ПП "Витоша", "Бистришко бранище", "Торфено бранище" и защитена местност "Духлата".
- ⇒ **27.03.2015 г.** - **Работна среща** на Научен съвет към Изпълнителя „Пролес Инженеринг“ ООД.
- ⇒ **03.04.2015 г.** – **Предаден на Възложителя втори Тримесечен доклад** за изпълнение на План графика до Възложителя за периода **01.01.2015 г. - 31.03.2015 г.** с приложени съпътстващи документи **Предварителни отчети от проучвания и изследвания, извършени в процеса на разработване на Плана.**
- ⇒ **04.05.2015 г.** – **Предаден на Възложителя преработен втори Тримесечен доклад** за изпълнение на План графика до Възложителя за периода **01.01.2015 г. - 31.03.2015 г.** с приложени съпътстващи документи **Предварителни отчети от проучвания и изследвания, извършени в процеса на разработване на Плана.**
- ⇒ **14.05.2015 г.** – **Приет от Възложителя преработен втори Тримесечен доклад** за изпълнение на План графика до Възложителя за периода **01.01.2015 г. - 31.03.2015 г.** с приложени съпътстващи документи **Предварителни отчети от проучвания и изследвания, извършени в процеса на разработване на Плана.**
- ⇒ **„Работни срещи за изслушване“**, организирани от Изпълнителя, с участието на представители на общински и районни администрации, както и други заинтересовани страни, намиращи се в района на ПП „Витоша“:
- 06.04.2015 г.** – Администрация на Район „Витоша“ – Столична община;
- 07.04.2015 г.** – Администрации на Общините Радомир и Перник;
- 08.04.2015 г.** – Администрации на Район „Панчарево“, Община Самоков,

<p>Столична Община, Дирекция „Архитектура и градоустройство“.</p> <p>⇒ 12-13.05.2015 г. - Работна среща за представяне и обсъждане резултатите от "Характеристика на абиотичните фактори" (т. 1.8 ÷ т. 1.11) – Първи модул.</p> <p>⇒ 09-10.06.2015 г. - Работна среща за представяне и обсъждане резултатите от "Биологична характеристика" (т. 1.12 ÷ т. 1.15) – Втори модул.</p> <p>⇒ 16.06.2015 г. – Работна среща с Възложителя и „Рила Консулт“ ЕООД (разработваща плановете за управление на защитени територии: резерват “Бистришко бранище” и резерват “Торфено бранище”) за обсъждане възможностите за синхронизиране на плановете.</p> <p>⇒ 18-19.06.2015 г. - Работна среща за представяне и обсъждане резултатите от "Културна и социално-икономическа характеристика" (т. 1.16 ÷ т. 1.20) – Трети модул.</p> <p>⇒ 29-30.06.2015 г. - Работна среща за представяне и обсъждане резултатите от "Първа оценка" (т. 1.21 ÷ т. 1.24) – Четвърти модул.</p> <p>⇒ 30.06.2015 г. - Работна среща на Научен съвет към Изпълнителя „Пролес Инженеринг“ ООД.</p> <p>⇒ 03.07.2015 г. – Предаден на Възложителя трети Тримесечен доклад за изпълнение на План графика до Възложителя за периода 01.04.2015 г. -30.06.2015 г. с приложени съпътстващи документи разработени Част 1:Описание и оценка на ПП „Витоша“ и Част 2: Дългосрочни цели и ограничения.</p> <p>⇒ 09-10.07.2015 г. - Работна среща за представяне и обсъждане резултатите от „Част 2: Дългосрочни цели и ограничения и Втора оценка“ (т. 2.1 ÷ т. 2.4) и Семинар за представяне и обсъждане резултатите от „Част 1 и Част 2“ (т. 1.0 ÷ т. 2.4) с участието на Обществения консултативен съвет – Пети модул.</p> <p>⇒ 14.07.2015 г. – Приет от Възложителя трети Тримесечен доклад за изпълнение на План графика до Възложителя за периода 01.04.2015 г. -30.06.2015 г.</p> <p>⇒ 14.07.2015 г. - Работна среща на Научен съвет към Изпълнителя „Пролес Инженеринг“ ООД.</p> <p>⇒ 16-17.07.2015 г. - Работна среща за представяне и обсъждане резултатите от "Част 3: Норми, режими, условия и препоръки за осъществяване на дейностите" (т. 3.1 ÷ т. 3.2) – Шести модул.</p> <p>⇒ 31.07.2015 г. – Предадени на Възложителя съгласно План-графика Окончателни отчети от проучвания и изследвания, извършени в процеса на разработване на Плана.</p> <p>⇒ 30-31.07.2015 г. - Работна среща и Семинар за представяне и обсъждане на резултатите от Част 3: Норми, режими, условия и препоръки за осъществяване на дейностите (т. 3.1 ÷ т. 3.2.), Част 4: Оперативни задачи и предписания за опазване и ползване (т.4.1 ÷ т.4.5), Част 5: Преглед на изпълнението на целите и задачите (5.1 ÷ 5.2) с участието на Обществения консултативен съвет – Седми модул.</p> <p>⇒ 12.08.2015 г. – Семинар за представяне и обсъждане на резултатите от проект „Актуализация на Плана за управление на Природен парк „Витоша за периода 2015 – 2024 г.“ (Част 0 ÷ Част 5) с участието на Обществения консултативен съвет – Осми модул.</p> <p>⇒ 27.08.2015 г. - Предаден на Възложителя проект „Актуализация на Плана за управление на Природен парк „Витоша“ за периода 2015 – 2024 г. включително разработване на геобазни данни и карти, и развитие на ГИС на Природен парк „Витоша“ (<i>План‘2</i>), част от Проект № DIR–5113326-4-98 „Дейности по устойчиво управление на Природен парк Витоша“ към ОП „Околна среда 2007-2013 г.“.</p> <p>⇒ „Дни на отворените врати“, предхождащи Общественото обсъждане на Проект „Актуализация на Плана за управление на ПП „Витоша“ за периода 2015 - 2024 г.“ - Срещи за представяне на <i>План‘2</i> пред местните общности и други заинтересовани:</p> <p>- 23.09.2015 г. - гр. София, Столична община (СО); гр. София, Район Витоша – СО; с. Бистрица, Район Панчарево – СО; с. Железница, Район Панчарево – СО;</p> <p>- 24.09.2015 г. - гр. Перник, Община Перник; гр. Радомир, Община Радомир;</p>

- 25.09.2015 г. - гр. Самоков, Община Самоков; с. Ярлово, Община Самоков; с. Боснек, Община Перник.

На **29.10.2015 г.** според утвърдения план-график за провеждане на дейностите и съгласно Наредбата за разработване на планове за управление на защитени територии полученият в дирекцията на ПП "Витоша" план за управление, заедно с всички приложения според задание и отразени бележки от Общественото обсъждане и документацията – СВИТЪК „Обществен обсъждане: Протокол и Справка за неотразените бележки и препоръки”, беше внесен за разглеждане в МОСВ.

Банер за АПУ

Папка-джоб



⇒ Работна среща за представяне на Встъпителен доклад и екипа за изпълнение.

⇒ Работна среща в БАН за оповестяване на началото на АПУ.

⇒ Среци за изслушване в общините



⇒ Среци за изслушване в общините



⇒ Работна среща – Културна и социално-икономическа характеристика



⇒ Работна среща за представяне и разглеждане резултатите от раздел „ПЪРВА ОЦЕНКА“



⇒ Работна среща за обсъждане резултатите от Част 1: Описание и оценка на ПП „Витоша“ и Част 2: Дългосрочни цели и ограничения – Пети модул

⇒ Работна среща за обсъждане резултатите от Част 3: Норми, режими, условия и препоръки за осъществяване на дейностите (т. 3.1. – т. 3.2.) – Шести модул



⇒ Работна среща и семинар за обсъждане резултатите от Част 3: Норми, режими, условия и препоръки за осъществяване на дейностите (т. 3.1. – т. 3.2.), част 4: оперативни задачи и предписания за опазване и ползване (т.4.1. – т.4.5.), част 5: преглед на изпълнението на целите и задачите (5.1 – 5.2.) – седми модул



⇒ Семинар за представяне на проект на АПУ на ПП Витоша



Обява за обществено обсъждане на проект за актуализация на Плана за управление на ПП „Витоша“ за периода 2015 – 2024 г.



“Дни на отворените врати”

ОБЩЕСТВЕНА ПРОЦЕСА
ДОКЛАДНА СТРАНА № 2/2015 г.

Дирекция на Обществеността за управление на Плана за управление на Природен парк „Витоша“
в периода 2015 – 2024 г. (включително разработване на собствена карта и решение на ПП за Природен парк „Витоша“)
Проект № ДНП-01/2015/01/14 и проект: „Актуализация на Плана за управление на Природен парк „Витоша“

ОБЯВА
за провеждане на Чл.12 (1), Чл.13 и Чл.14 (1) от Процедурата за разработване на планове за управление на защитени територии.
Инициаторът „Пролес Инженеринг“ ООД

ОГНИЗИРА
ОБЩЕСТВЕНО ОБСЪЖДАНЕ
НА
ПРОЕКТ „АКТУАЛИЗАЦИЯ НА ПЛАНА ЗА УПРАВЛЕНИЕ НА ПРИРОДЕН ПАРК „ВИТОША“ ЗА ПЕРИОДА 2015 – 2024 Г.“

Обществено обсъждане на основание на **30.09.2015 г. средно от 09:00 до 16:00 часа**, в с. София, Младежката организация на ул. 2900 г. № 1, Делница № 16, Пощенска кула. Проектът за актуализация на Плана за управление на Природен парк „Витоша“ в периода 2015 – 2024 г. и проектните карти са изложени за преглед и коментари на работното място на Младежката организация в Делницата на Природен парк „Витоша“ в с. София, ул. „Алени“ 7 №17 – Информационен център „Витоша“.

Информационен център: 1092, ул. „Алени“ № 17, с. София, ул. „Алени“ 7 №17 – Информационен център „Витоша“

Проектът за актуализация на Плана за управление на ПП „Витоша“ в периода 2015 – 2024 г. е публикуван на обществено работното място в пазар: www.ppa-vitoshia.com

Данни за Обществено обсъждане на 09.09.2015 г. (сряда) от 09:00 до 16:00 часа по проект: Обществено обсъждане на обществено обсъждане на 09.09.2015 г.

Във връзка с Обществено обсъждане, инициаторът „Пролес Инженеринг“ ООД организира „Дни на отворените врати“ от 23.09.2015 г. до 25.09.2015 г. за разясняване и отговори на въпроси на заинтересованите лица.

населено място	дата и час	адрес
гр. София, Столична община (СО)	23.09.2015 г. (сряда), 09:00-11:00	ул. „Алени“ 7, № 17, партер, Информационен център на ДПП „Витоша“
гр. София, район Витоша-СО	23.09.2015 г. (сряда), 12:00-14:00	ав. Палково, ул. „Слънце“ № 2, Районна администрация, ет. 2, Заседателна зала
с. Бистрица, район Панагюрино-СО	23.09.2015 г. (сряда), 15:00-17:00	ул. „Джелепко иере“ № 1, ИР, с/в. Цар Борис І-1909*
с. Железница, район Панагюрино-СО	23.09.2015 г. (сряда), 17:30-19:30	Централна площ, ИР „Дружба-1926“
гр. Перник, Община Перник	24.09.2015 г. (четвъртък), 09:00-12:00	ул. „Св. Иван Рилски“ № 1, Общинска администрация, ет. 1, Заседателна зала
гр. Радомир, Община Радомир	24.09.2015 г. (четвъртък), 13:00-16:00	ул. „Свобода“ № 20, Общинска администрация, партер, Заседателна зала
гр. Славейков, Община Славейков	25.09.2015 г. (петък), 09:00-11:00	ул. „Младост“ № 34, Общинска администрация, партер, Заседателна зала
с. Яряново, Община Славейков	25.09.2015 г. (петък), 12:00-14:00	Централна площ, Кметство с. Яряново
с. Боснеж, Община Перник	25.09.2015 г. (петък), 15:00-17:00	Централна площ, ИР „Трудолюбие-1926“

Наддаваме се на участие от Ваша страна!
Проектът се финансира от Европейския фонд за регионално развитие и от Държавния бюджет на Р България чрез оперативния програма „Околната среда“ www.opc-ec.europa.eu/

ДИРЕКЦИЯ НА „ПРИРОДЕН ПАРК ВИТОША“
ул. „Алени“ 7, София, 1092
телефон: 02 92 92 92 92
e-mail: ppa@vitoshia.com
www.ppa-vitoshia.com

Във връзка с Обществено обсъждане, инициаторът „Пролес Инженеринг“ ООД организира „Дни на отворените врати“ от 23.09.2015 г. до 25.09.2015 г. за разясняване и отговори на въпроси на заинтересованите лица.

населено място	дата и час	адрес
гр. София, Столична община (СО)	23.09.2015 г. (сряда), 09:00-11:00	ул. „Алени“ 7, № 17, партер, Информационен център на ДПП „Витоша“
гр. София, район Витоша-СО	23.09.2015 г. (сряда), 12:00-14:00	ав. Палково, ул. „Слънце“ № 2, Районна администрация, ет. 2, Заседателна зала
с. Бистрица, район Панагюрино-СО	23.09.2015 г. (сряда), 15:00-17:00	ул. „Джелепко иере“ № 1, ИР, с/в. Цар Борис І-1909*
с. Железница, район Панагюрино-СО	23.09.2015 г. (сряда), 17:30-19:30	Централна площ, ИР „Дружба-1926“
гр. Перник, Община Перник	24.09.2015 г. (четвъртък), 09:00-12:00	ул. „Св. Иван Рилски“ № 1, Общинска администрация, ет. 1, Заседателна зала
гр. Радомир, Община Радомир	24.09.2015 г. (четвъртък), 13:00-16:00	ул. „Свобода“ № 20, Общинска администрация, партер, Заседателна зала
гр. Славейков, Община Славейков	25.09.2015 г. (петък), 09:00-11:00	ул. „Младост“ № 34, Общинска администрация, партер, Заседателна зала
с. Яряново, Община Славейков	25.09.2015 г. (петък), 12:00-14:00	Централна площ, Кметство с. Яряново
с. Боснеж, Община Перник	25.09.2015 г. (петък), 15:00-17:00	Централна площ, ИР „Трудолюбие-1926“

Наддаваме се на участие от Ваша страна!
Проектът се финансира от Европейския фонд за регионално развитие и от Държавния бюджет на Р България чрез оперативния програма „Околната среда“ www.opc-ec.europa.eu/

⇒ Участие в Дни на отворените врати за представяне на АПУ –
23-25.10.2015 г.



Столична община – 23.09.2015 г.



Район Витоша – 23.09.



с. Бистрица – 23.09.



с. Железница – 23.09.



гр. Перник – 24.09.



гр. Радомир – 24.09.



гр. Самоков – 25.09.




Кметство Ярлово – 25.09.



с. Боснек – 25.09.

⇒ Участие в общественото обсъждане на актуализация на ПУ на ПП
„Витоша“ – 30.09.2015 г. в Национален исторически музей:



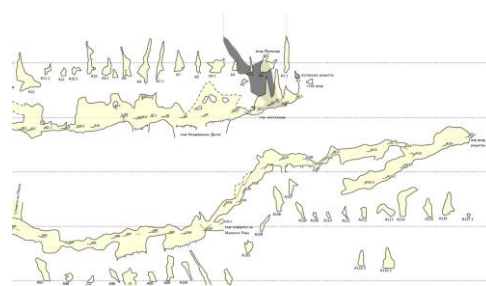
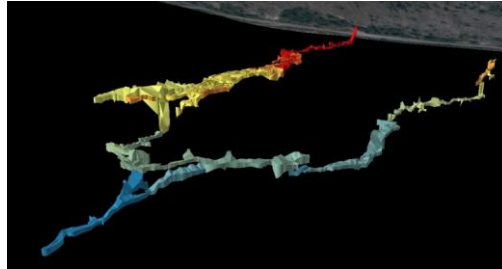
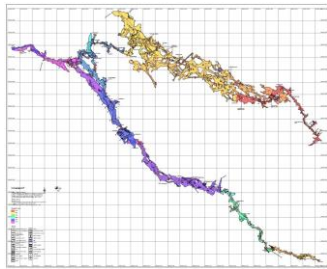


Дейност 4.1.1 Геодезическо заснемане на пещера „Духлата“ с цел осигуряване на безопасността на посетителите

Описание:

- ⇒ **28.01.2015 г.** – Участие в комисия по отваряне на офертите и проверки на документи на кандидатстващите изпълнители. Проверка за липсващи документи и несъответствия с критериите за подбор, поставени от възложителя в документацията за участие в процедурата.
- ⇒ **29.01.2015 г.** - Участие в комисия по отваряне на офертите и проверки на документи на кандидатстващите изпълнители. Проверка за липсващи документи и несъответствия с критериите за подбор, поставени от възложителя в документацията за участие в процедурата.
- ⇒ **30.01.2015 г.** - Участие в комисия по отваряне на офертите и проверки на документи на кандидатстващите изпълнители. Проверка за липсващи документи и несъответствия с критериите за подбор, поставени от възложителя в документацията за участие в процедурата.
- ⇒ **13.02.2015 г.** - Участие в комисия във връзка с провеждане на избор на изпълнител
- ⇒ **18.02.2015 г.** - Участие в комисия във връзка с провеждане на избор на изпълнител
- ⇒ **26.02.2015 г.** - Участие в комисия във връзка с провеждане на избор на изпълнител
- ⇒ **18.03.2015 г.** - Участие в комисия във връзка с провеждане на избор на изпълнител.
- ⇒ **20.03.2015 г.** - Участие в комисия във връзка с провеждане на избор на изпълнител.
- ⇒ **23.03.2015 г.** - Участие в комисия във връзка с провеждане на избор на изпълнител.
- ⇒ **26.03.2015 г.** - Участие в комисия във връзка с провеждане на избор на изпълнител и изработване на протокол


- ⇒ **22.04.2015 г.** - Преглед и проверка за оговаряне по договор на предоставен график за работа на Изпълнителя
- ⇒ **27.04.2015 г.** - Систематизиране на налична база данни, помагача на изпълнителя в дейността му и предоставянето ѝ с приемно-предавателен протокол.
- ⇒ **09.09.2015 г.** - Проверка на терен с проверка на изпълнение по график
- ⇒ **11.09.2015 г.** - Участие в комисия за констатиране и приемане на предоставената разработка. Участие в работна среща с изпълнителя с видеопрезентация по заданието.



- ⇒ Теренна проверка по дейност „Геодезично заснемане на пещера Духлата с цел осигуряване на сигурността на посетителите“



- ⇒ Презентация на „Геодезично заснемане на пещера Духлата с цел осигуряване на сигурността на посетителите“ пред експерти от ДПП - 11.09.2015 г.



- ⇒ Акция по поставяне на информационни табели за фиданки от забележителни дървесни екземпляри, м. Дендрариума – 07.10.2015 г.:



- ⇒ Проверка на състоянието на фиданки от смърч и клек, засадени през 2014 г. в района на х. „Алеко“ – 14.10.2015 г.;
- ⇒ Проверка на състоянието на поници от клек над с. Чуйпетлово; приемане на ремонтирани огради около забележителни дървета в района на Кладнишки манастир – 15.10.2015 г.;
- ⇒ Участие в акция по залесяване на фиданки по Железничка река с доброволци:



- ⇒ Проверка на здравословното състояние на вековно дърво планински ясен в района на Драгалевски манастир, съвместно с ЛЗС София и представители на манастира /дървото е на тяхна територия в ПП „Витоша“/ - 04.12.2015 г:



