

# ОТЧЕТ ЗА ДЕЙНОСТТА НА ДПП ВИТОША ЗА 2005 ГОДИНА

## I. АРХИТЕКТУРНИ ЕЛЕМЕНТИ

### 1. Разработване на технически проект за Детски информационен център в местността “Белите брези”.

Изграждането на този център предстои през следващите години. До момента са извършени следните дейности:

- Поддържане на постоянни контакти за съгласуване на проектните решения, вземани от проектантите, разработващи проекта за Детски образователно – информационен център в местността”Белите брези” в ПП “Витоша”.
- Проучване и предоставяне на проектантите информация за противопожарно обработване на дървената конструкция, процедурите по съгласуване на проекта с ПАБ, ВиК и ЕЛ части.
- Изготвяне на проект за кандидатстване пред Националния Доверителен екофонд за осигуряване на средства за изграждане на Детския образователно – информационен център в местността”Белите брези”.
- Изваждане на скица за местността”Белите брези” където ще се ситуира бъдещият Детски образователно – информационен център.
- Проучване в район “Витоша” на необходимите процедури и съгласувания за получаване на строително разрешение за реализиране на проекта за Детски образователно – информационен център в местността”Белите брези”.

Заснемане на полуразрушена сграда в местността ”Белите брези” и изработване на работна архитектурна скица за нейното възстановяване. Извършване разчистване на строителните отпадъци и възстановяване на постройката с предназначение – оформяне на нов музей.





**2. Обогатяване на експозициите в музеите на мечката и совите с нови експонати и съоръжения.**

- Организиране и избор на изпълнител за направата на хидроизолация на терасата на Музея на мечката и настилането ѝ отгоре с каменни плочи, за преустановяване овлажняването в приземната част на експозицията.
- Доставка на мебели за музеите на мечката и совите.
- Проектиране и изработване на образователно-информационни съоръжения за музеите – табло ”Рубик”, детски пъзели на мечки-герои от приказките, следи на различни видове животни и маса с плот от пясък за отпечатването им върху него.
- Изработване на озвучителни системи за Музея на мечката и Музея на совите.
- Изработване и монтиране на три маси с пейки витошки тип за Музея на мечката.



**3. Подмяна на насочващи табелки по маршрути –подменени са насочващите табели по маршрутите на местата, на които липсват:**

Бяха подменени част от табелите по маршрута „Драгалевци – Паша Бунар – Бай Кръстьо”.



**4. Подмяна на маркировката по маршрути – поставена е маркировка на основните туристически маршрути с табелки и боя**

С помощта на студенти - доброволци, организирани от ДПП Витоша. За целта бяха изготвени и указания за доброволците за видовете туристическа маркировка и начините за полагането ѝ. Маркирането се осъществи с пластмасови маркировъчни знаци, които представляват квадрати с три хоризонтални цветови ивици – две бели и цветна в средата. Те се поставят по дърветата в гористата част на парка.

➤ Бяха маркирани следните маршрути:

- с. Бистрица – х. Алеко (по Бистришка река)
- с. Бистрица - х. Алеко (по Янчовска река)
- Княжево – Бялата вода – Дендрариума – Златните мостове
- Владая – Златните мостове – х. Кумата
- Златните мостове – х. Момина скала – х. Тинтява – м. Платото – х. Алеко
- Симеоново – х. Алеко
- Бояна - Боянски водопад - х. Момина





скала

- с. Кладница – х. Селимица – Златните мостове
- с. Ярлово – вр. Голям Ветрен – вр. Сива грамада – вр. Ярловски Купен – Черни връх
- с. Ярлово - м. Ярема
- с. Кладница – х. Селимица – заслон Сопо – Торфено бранище – Черни връх
- с. Кладница – х. Селимица – заслон Сопо – заслон Дивия бик
- Чрез Договор с БТС за маркировка на европейски маршрут Е4 „Драгалевци –



Паша Бунар – Бай Кръстьо – ц. Алеко – Черни връх – Купена – Букапреслаг; беше положена маркировка до вр. Скопарника.

#### **5. Изработване на 25 бр. дървени информационни табла на територията на III Витоша.**

Монтаж на 20 бр. дървени информационни табла на следните места.

- с. Ярлово,
- с. Бистрица и околностите му – 4 бр.  
кв. Княжево
- с. Владая.
- с. Мърчаево
- с. Рударци.
- х. Селимица и околностите и – 2 бр.
- с. Кладница.
- Музей на Мечката – 2 бр.
- х. Острица.
- м Конярника
- с. Чуйпетлово
- с. Боснек – 2 бр
- х. Тинтява

Монтаж на пластмасови информационни табла

- с. Ярлово и околностите му – 3 бр.
- м. Ярема, м. Офелиите, м. Боерица
- с. Железница и околностите му – 2 бр.
- с. Бистрица и околностите му – 3 бр.
- кв. Княжево, с. Владая, с. Мърчаево
- с. Рударци - 2 бр.
- х. Селимица и околностите й – 3 бр.

#### **6. Ремонт и изграждане на нови дървени мостове**



На територията на парка са поставени два нови дървени моста – с. Железница и пътеката Тихия кът – Владая и е отремонтiran един – до хижа Алеко.

**7. Ремонт и изграждане на дървени скари – направа на дървени скари на върху мочурливи и влажни места по туристическите пътеки.**

На територията на парка са поставени 3 нови скари – с. Железница, м. Офелиите, Платото.

**8. Благоустрояване на алеята в м. Игликини поляни**

Разширява се парковата инфраструктура около изградената алея за хора в неравностойно положение. Изработени и монтирани с замонолитване на 10 бр. пейки тип “Шезлонг” и 6 броя дъгови пейки в м. Игликини поляни.

**9. Благоустрояване на туристическата инфраструктура в района на с. Кладница – х. Селимица.**

Обход и планиране на ремонтни дейности по алеята от с. Кладница до х. Селимица и изграждане на нови инфраструктурни елементи в района над с. Кладница. Ремонтирани са 9 моста и са изградени една чешма и пет къта за отдих, включващи 20 броя маси “витошки тип” и 9 броя стабилизирани огнища.







#### **10. Ремонт на туристически чешми – подмяна на водопроводни части и освежаване.**

- Ремонт на туристически чешми – на територията на ПП Витоша през изтеклата година бе извършен ремонт на 12 бр.
- Направа на нови на туристически чешми – на територията на ПП Витоша през изтеклата година бяха изградени 4 бр. туристически чешми.
- Зазимяване на туристически чешми на територията на ПП Витоша.



#### **11. Изработка и поставяне на маси “витошки тип” и изграждане на стабилизирано огнище в района на с. Железница**

В района на с. Железница са изградени няколко кътове за отдих, включващи 17 броя маси “витошки тип”, дървен навес, простори и две стабилизирани огнища.

#### **12. Ремонт на съществуващи съоръжения.**

- Почистване и корекция на корито на река както и монтаж на пластмасова тръба в м. Дендрариума.
- Корекция на корито на река, вертикална планировка, както и почистване и отпушване на канализация до х. Алеко.
- Ремонт на водосток и черен път в м. Офелиите.

#### **13. Планиране на дейности за бъдещи периоди:**

- Обход на маршрути: Голи Врх – Платото – х. Бор – х. Момина скала – Златните мостове, Владая - Златните мостове, Драгалевци – Паша Бунар –

Бай Кръстьо – ц. Алеко – Черни връх – х. Физкултурник – с. Железница, Княжево – Бялата вода – Дендрариума – Златните мостове, с. Кладница – Черни връх, х. Селимица – с. Чуйпетлово, х. Кумата – Черни връх, Букапреслап – м. Шумнатица – м. Смильо – вр. Дамян (Даута).

С цел проверка на състоянието на туристическата инфраструктура и определяне на места за поставяне на информационни табла на ДПП Витоша. За всеки от маршрутите беше изготвена информация с инфраструктурата, нуждаеща се от ремонт и бяха определени места за поставяне на информационни табла на парка и за поставяне на нови архитектурни елементи.

- Обход и GPS – иране на маршрути: х. Бор – х. Боерица – х. Кумата – Ветровала, х. Бор – хотел Елица – Златните мостове.

С цел оказване на методическа помощ при реализиране на проект на Столична община, финансиран от Фар за екотуризм в района Дендрариума – Златните мостове. Бяха определени инфраструктура за ремонт и места за поставяне на нова туристическа инфраструктура.

- Обход и GPS-иране на маршрут: Кокаляне (Дяволския мост) – Железнички минерални извори – с. Железница

С цел разработване на посочения маршрут и определяне на места за поставяне на туристическа инфраструктура. Бяха свалени координатите на незаконни сметища и информацията изпратена на РИОСВ-София. Предвиждат се разговори с представители на с. Кокаляне и с. Железница и търсене на допълнително финансиране за разработване на маршрута.

#### **14. Изграждане на информационна тематична система “Натура 2000 в ПП Витоша”.**

Определяне на места и поставяне на указателни табели и информационни табла за НАТУРА 2000. Изготвени са текстове и са комплектовани със снимков материал 27 тематични информационни и 3 общоинформационни табла, представящи природните местообитания от Приложение I на Директива 92/43, разпространени на Витоша. Таблата бяха поставени в съответствие близостта им до представителни за Витоша природни местообитания и в близост до туристически маршрути. Указателните табели и информационните табла бяха поставени в рамките на проект на сдружение „ЕкоАрк”.



## II. ВРЪЗКИ С ОБЩЕСТВЕНОСТТА

### 1. Издателско-информационна дейност

- Отпечатани са 4 вида дипляни, предназначени за двата музея – на мечката и совите.

Едната разясняваща еволюцията и разпространението на 8-те вида мечки по света, а втората с описваща кафявата мечка в България и особеностите на вида. Две цветни дипляни са и за музея на совите. Едната описва биологията и приспособленията (адаптациите) на совите за нощния им начин на живот, а другата как да разпознаем 10-те вида сови срещащи се в България и къде може да ги видим (чуем). Материалите са раздават на посетителите на музея на организирани детски групи, посещаващи района.

- Поради изчерпване на количествата, са преиздадени плакатите:

- Плакатите „Дърветата и храстите в ПП Витоша”
- Плакатите „Птиците в ПП Витоша”
- Плакатите “Бозайниците на ПП Витоша”
- Дипляната на парковия информационен център
- Стикери за бозайниците на Витоша

- Изработка на папка и пликкове с логото на ПП Витоша.

Изработени са и отпечатани са в тираж 1000 броя, с цел рекламиране на логото на ДПП Витоша и за окомплектоване и разпращане на рекламни материали.

- Изработка на стенни календари на природните паркове за 2006 година.

Отпечатани са голямоформатни цветни календари за 2006 година , отразяващи културното наследство на природните паркове.

- Издаване на рекламни материали

- Печат на юбилейното списание „Природен парк Витоша” (на английски и български език). По-голямата част от тиража е предназначен за изпращане в Берлин във връзка с представянето на България на изложението „Зелена седмица”. Тираж 2000 бр.
- Печат на дипляни за ПП Витоша на немски език, предназначени за изложението „Зелена седмица” в Берлин. Тираж 1000 бр.
- Издаване на mini CD на английски език за Природните паркове в България. Тираж 1000 бр.

- Печат на цветна дупляна „Прилепите в горите на България” в тираж 1000.
- Издаване на дупляната „Природните паркове в България” на английски език.

## 2. Актуализация на Интернет страница на ПП Витоша.

- Превод на английски език и включване в [www.park-vitosha.org](http://www.park-vitosha.org) на отчета за работата на дирекцията за 2004 г. и плана за 2005 г.
- Сключване на договор с преводаческа агенция за редактиране на целия английския вариант на [www.park-vitosha.org](http://www.park-vitosha.org) поради наличие на грешки и разностилие в съществуващия текст.

## 3. Подготовка и издаване на Плана за управление на ПП Витоша.

- Преработване на Плана за управление на ПП Витоша според протокола на ВЕЕС и внасяне в МОСВ. Направен е опис на всички съществуващи в парка обекти и е преработен работния план за първите три години. Направени са два екземпляра на хартиен носител и 25 CD.
- Отразяване на последните промени в Плана за управление на ПП Витоша, отпечатване и предаване в Министерски Съвет. Нанесени са последните корекции в плана за управление на ПП Витоша, отпечатан е в един екземпляр и е записан на 2 CD.
- Проверка за грешки и финализиране зонирването на ПП Витоша и отразяване на корекциите в ГИС, съгласно становищата на МОСВ, МРРБ и СО.- Изработена е карта на Зонирването на територията на ПП Витоша, след нанасяне на съответните корекции съгласно становищата на МОСВ, МРРБ и СО и е отпечатана в М 1: 30 000.
- Актуализиране на картата на зонирването на територията на ПП Витоша по План за управление 2005-2014г. Преработване, допълване и актуализиране на картата на зонирването на територията на ПП Витоша според План за управление. Предпечатна подготовка за отпечатване на картата в М 1: 30 000.
- Издаване на Плана за управление на ПП Витоша върху CD в тираж 500 бр.



- Издаване на Плана за управление на Природен парк Витоша в резюме-обработка на текста, събиране на оферти, избор на издателство и сключване на договор за предпечат и печат на резюмето в тираж 500 бр.

#### **4. Допълване на архива от снимки на представители на Витошката флора и фауна и културно-историческото наследство на парка**

Периодично се допълва архива на парковата дирекция със снимкови материали и се откупуват авторски права за снимки.

#### **5. Превод на английски език и отпечатване на текстовете от таблата в Музея на мечката и Музея на совите.**

#### **6. Организиране на ежемесечни изложби в НПИЦ**

- Представяне на изложба с авторски фотографии на Михаил Михайлов.
- Представяне на изложба на тема “Нашите планини зелени”
- Представяне на изложба с авторски фотографии на Кръстьо Нанев на тема” Те цъфтят в България”.
- Представяне на изложба с авторски фотографии на Александър Иванов на тема ” Дива природа ”
- Представяне на ПП Витоша чрез авторски фотографии на Христо Събев в НП Рила.

#### **7. Периодични представяния, публикации и контакти с граждани и заинтересовани лица**

7.1. Изготвяне и представяне на презентация пред заинтересовани страни и студенти във връзка с мястото на ПП Витоша, като елемент на международната екологична мрежа Натура 2000. Семинарът бе осъществен в рамките на проект на Сдружение ЕкоАрк „НАТУРА 2000 – обществена осведомителна кампания”, финансиран от Европейския Съюз по програма ФАР BG 0204.02 – Развитие на гражданското общество на ЕС. В него взеха участие 20 студента с изявен интерес в областта на природозащитата от Лесотехническият университет, Софийският университет, Химико-технологичният университет, Университета за национално и световно стопанство. Медийно отразяване на представянето – материали в сп. „Гора”, в. „Новинар” и др.





7.2. Подготовка на материал за в. „ВИТОША ДНЕС” – издание на район Витоша, разпространяващ се безплатно в Симеоново, Драгалевци, Бояна и Княжево. Материалът дава информация за двата нови музея в ПП Витоша(музеят на советите и на мечката) – точно местоположение, работно време, възможности за посещения, обхват на информацията, която предлагат.

7.3. Подготовка и предоставяне на материал, посветен на ПП Витоша за изданието „Планински курорти в България” на фондация „ТАНГРА”.

7.4. Подготовка на материал за сп. NOREMAG (за професионалистите в туризма). Материалът дава информация за двата нови музея в ПП Витоша(музеят на советите и на мечката) – точно местоположение, работно време, възможности за посещения, обхват на информацията, която предлагат и за новоизградения Детски информационно-развлекателен център в м. Дендрариума.

7.5. Подготовка и предоставяне за публикуване на материал за ПП Витоша в сп. „ОРБЕЛ” – издание на НП „Пирин”

7.6. Подготовка и предоставяне за публикуване на материал за представянето на Плана за управление на ПП Витоша и мястото на парка в НАТУРА 2000 за сп. „ГОРА”

7.7. Представяне в „ВТV репортерите” на проблемите, свързани с последиците от смерча на Витоша през 2001 г.

7.8. Подготовка и провеждане на журналистическо пътуване в два природни парка – „Българка” и „Врачански Балкан”. Отразяване в медиите.

7.9. Подпомагане представянето на българските представители на ученическия екопарламент на международна среща на тема: „Защитените територии в Европа” в Словакия през м.август т.г. (предоставяне на част от английските дипляни за Природните паркове срещу направен превод на английски език от тяхна страна, съвместна работа по изготвяне на презентацията им и др.)

7.10. Включване на актуална информация, свързана с дейностите на ДПП Витоша в [www.park-vitosh.org](http://www.park-vitosh.org).

7.11. Установяване на контакти с кметовете на населените места около ПП Витоша и предоставяне на дипляните, изработени и финансирани от ДПП Витоша и предназначени за тях ( 13 населени места – по 500 бр. дипляни за всяко).

7.12. Изготвяне на „Наредба за пещерите на територията на ПП Витоша” в съответствие с изискванията на Плана за управление на Парка и Проектозакона за пещерите.

7.13. Подготовка на текстове за флората и растителността за пътеводителя на Натура 2000 на Витоша, издаден от Екоарк.

7.14. Изготвяне на текстове и предоставяне на илюстративен материал за информационни материали на Фондация Тайм, свързани с дървесната и тревна растителност.

7.15. Периодично изготвяне на становища по различни теми и запитвания.

7.16. Подготовка и провеждането на поход, посветен на Националната кампания за опазване на горите от пожари на БЪЛГАРИЯ – ФАО и свързаното с това мероприятие на територията на ПП Витоша в началото на м. юли (контакти с организаторите на кампанията, изготвяне на набор от дейности и програма за деня на инициативата, осигуряване на участници в нея и др.)

7.17. Кореспонденция с частни физически и юридически лица, общински и държавни структури по проблеми свързани със собствеността и ползванията в парка:

- Обмяна на информация с Община Перник във връзка с разглеждането на регулационните планове на Чуйпетлово и Кладница.

- Изготвяне на справки за местоположението на частни имоти по отношение на зоните в ПП Витоша.
- Кореспонденция с НУГ, РУГ и ДЛ по проблемите свързани със собствеността в ПП Витоша.
- Съгласуване на изграждането на териториално образувание /квартал на с.Кладница/ от „Делта имоти“.
- Участие в експертен съвет в община Перник за приемане планове за регулация на с. Кладница и с.Чуйпетлово.

## **8. Семинари, срещи, комисии**

8.1. Участие в комисия за оценка на проекти за ПП Персина и ЗМ Калимок Бръшлен по Проект за възстановяване на влажните зони и намаляване на замърсяването на Световна банка.

8.2. Участие в среща-дискусия на тема „Природозащитните НПО и медиите“, организиран от Дунавско-Карпатската програма на WWF.

8.3. Участие в обучение на тема „Основни принципи на фасилитиране на работни срещи, групови дискусии, кръгли маси, ръководене на конференции и семинари“, организиран от Национално управление по горите и Българо-Швейцарската програма по горите – Фондация „Силвика“.

8.4. Участие в обучение на тема: „Кампания за популяризиране на защитени територии“, организирано от Българска Фондация Биоразнообразие и Про Натура - Швейцария

8.5. Провеждане на срещи с координатора от Столична община във връзка със съгласуване на бъдещите стъпки и работи , които ще се извършат в ПП”Витоша” при реализиране на проекта за екотуризъм в ПП”Витоша”, финансиран от ФАР

8.6. Среща с представители на читалището , на което със заповед на кмета Софийски е възложено да изпълнява спечеленият от Столична община проект за екотуризъм на Витоша , финансиран от ФАР . На срещата бяха уточнени позициите, по които ДПП”Витоша” се ангажира да подпомогне изпълнението на проекта.

8.7. Провеждане на срещи с представители на Агенцията за енергийна ефективност, Фонда за енергийна ефективност и вносителите на фотоволтаични системи във връзка с организиране на съдействие от страна на ДПП”Витоша” за



изпълнение на проекта за екотуризъм на Витоша , спечелен от Столична община / финансираща инстанция – ФАР/ .

8.8. Среща с представители на “”Софийска вода “”АД и РИОСВ – София за уточняване режимите и маркировката на водохващанията в ПП”Витоша”.

8.7. Участие в среща с Директора на Дирекция”Зелена система” при Столична община за координиране на работите, които се извършват в природния парк с финансиране от страна на Столична община.

8.10. Срещи с игумена на Кладнишкия манастир и жители на с.Рударци и Кладница за обсъждане на техни предложения и инициативи за благоустройствени работи /маркиране на алеи и пътеки, монтиране на паркови съоръжения, почистване на отпадъци и др./ по южната част на природния парк – над селата Рударци и Кладница и около манастира.

8.11. Участие в семинар на тема”Енергийна ефективност в Р България – законова рамка и перспективи, организиран от Министерство на енергетиката , Европейския институт, БСК и Радио “Нова Европа “.

8.12. Участие в семинар по представяне резултатите от проучване за бърза оценка в резерват”Бистришко бранище “.

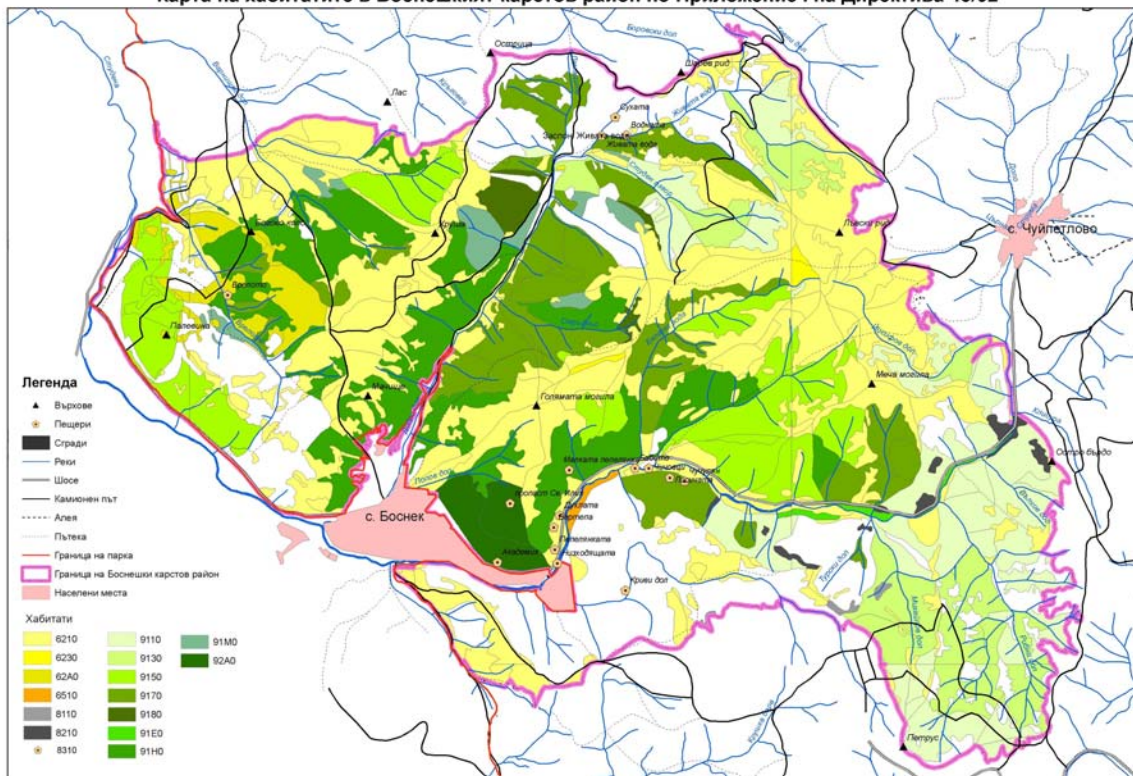
8.13. Участие в конференцията”Използване на възобновяеми енергийни източници и прилагане на енергийно ефективни мерки – възможности и предизвикателства “ , организирана от фондация “Екообщност “.

8.14. Участие в Национална работна група по изграждане на Национална система за мониторинг на биологичното разнообразие към ИАООС, като представител на природните паркове. Бяха проведени 8 заседания на групата и бе изготвено становище по основни положения в работата на системата.

8.15. Участие в Национална работна група по изготвяне на Национално ръководство за определяне, управление и мониторинг на гори с висока консервационна стойност, като представител на природните паркове. Изготвен е финален вариант на документа и е проведено обучение на заинтересовани лица по прилагане на Ръководството.

8.16. Участие в научна конференция, организирана от ГИ към БАН и ПП Шуменско плато, посветена на опазването на карста, където бе изнесен доклад за карстовите територии на ПП Витоша.

Карта на хабитатите в Боснешкият карстов район по Приложение I на Директива 43/92



8.17. Участие в работна среща по проект “Планинска горска мрежа”.

8.18. Обмяна на информация с Община Перник във връзка с разглеждането на регулационните планове на с. Чуйпетлово и с. Кладница.

8.19. Участие на семинар по ГИС- 28.03.2005г. – Семинарът бе организиран от фирма „URSIT” на тема „Използване на геопросторствената информация за управление на околната среда и природата – важна стъпка за присъединяване към ЕС” в сградата на МОСВ

8.20. Участие на семинар по ГИС - Семинарът бе организиран в рамките на изложението БАИТ ЕКСПО от фирма ESRI България. Представена бе новата версия на ArcGIS 9.2. След семинара последва запознаване със самото изложение и новите световни технологии във софтуер и хардуер навлизащи на българския пазар.

8.21. Участие на семинар по ГИС в Софийски Университет ”Св.Св. Климент Охридски” - Семинарът бе организиран по случаи Световния GIS ден в ауата на Софийския университет „Св. Климент Охридски” от фирма ESRI България. На него бяха представени ГИС проекти от институти и университети от България и Балканския полуостров.

8.22. Участие в семинар „Инвентаризация и стратегия за устойчиво управление и опазване на девствени гори в България”, 20.09.2005 г., организиран от Института за гората при БАН. На семинара бяха представени резултатите от международен проект на Институт за гората и Холандското кралско дружество за защита на природата.

8.23. Участие в семинар „Икономическите и социални ползи от опазването на биоразнообразието в защитените територии & екотуризъм”, 12.10. -15.10. 2005 г., с. Рибарица. Срещата събра на 50 експерти от 14 държави, за да сравнят опита си в развитието на защитените горски територии с максимум екологични, социални и икономически ползи.

8.24. Участие в семинар „Защитени територии и възможности за местно икономическо развитие”, Благоевград, 9 – 10 декември 2005 г. На семинара бяха представени предимствата на защитените територии за популяризиране на развитието на регионите, както и някои практически инструменти за това: биосферните резервати и регистрирането на марки. Като пример бе даден опитът на швейцарския БР ЕНГЛЕБУХ.

8.25. Участие в комисии за отразяване границата на ПП Витоша и ограниченията на ползване в парка в картите на възстановената собственост:

- Комисиите бяха проведени в Общинските служби “Земеделие и гори” Перник, Самоков, Овча купел и Панчарево с цел границата на ПП Витоша да бъде отразена в картите на възстановената собственост на землищата от съответните общински служби.
- Като резултат от това бяха приети КВС с отразените промени за землищата Рударци, Кладница, Витошко, Крапец, Боснек и Чуйпетлово- ОС”ЗГ”Перник.
- За останалите землища се очаква свикване на приемателни комисии.
- Във връзка с отразяването на ПП Витоша в КВС участвах в работни срещи с представители на Областна Дирекция „Земеделие и гори” София град и фирма „ГеоСтил” на които извършвахме необходимите промени в Картите на възстановената собственост на Бистрица и Железница.

**9. Организиране и провеждане на Изложението „Природа и туризъм” в НДК от 2 до 5 юни.**

- Печат на 1000 плаката
- Печат на покани
- Печат на дипляни за Природните паркове в България в тираж 7500 бр.



- Представяне на пътепис от Ал. Константинов на откриването
- Отпечатване на рекламен постер.
- Изработване на архитектурен проект
- Подготовка на анкетата “Моето любимо кътче в България”
- Подготовка на играта “Познавате ли Българската природа?”
- Предпечатна подготовка и отпечатване на 4 постера за Асоциация на парковете в България.
- Организиране на съпътстваща програма към изложението.



## 10. Организирані посещения в двата музея

- Организиране на посещение в музея на мечката и спортно-информационната алея за хора с увреждания на опорно-двигателния апарат на 50 деца от училище „Виктор Юго” към френското посолство в София
- Заснемане на филмов репортаж с учебна цел за музея на мечката от студенти на „Арт колеж” в София
- Посещение в музея на мечката за деца с увреждания от училище „Св.Мина” в София
- Организиране на посещение в м. Дендрариума, музея на мечката и алеите за незрящи и хора с увреждания на опорно-двигателния апарат на г-жа Лин Тадлок – директор „Планиране и развитие” към парковата администрация на Феърфакс, щат Вирджиния, САЩ.
- Поддържане функционирането на двата музея в периода от месец април до месец октомври.



## 11. Участие в международни срещи и изложения

- Подготовка на представянето на Природните паркове в България на изложението в Париж

Подготовка на материали за издаване на сборна диплома за природните паркове на френски език, избор на хотел и резервация, кореспонденция, свързана с техническите въпроси по участието, работа по оформлението на щанда и избор на изпълнител, контакти със спедиторски фирми, които ще транспортират материалите, изработка на CD за природните паркове, изработка на 10 мултимедийни озвучени презентации за всеки парк и др.

- От 10-21 май – участие в международното изложение в Париж (в сектора „Земите на Франция и Европа”).

Представяне на 10-те природни парка, тяхното биоразнообразие, културно-историческо наследство както и възможностите за туризъм в тях. В рамките на панаира бяха установени контакти с многобройните посетители, бяха раздадени специално изработените за целта цветни диглиани на френски език с включени в тях текстова и фото-информация за парковете с техните координати. Бяха разпространени два вида CD за Природните паркове както и информационни материали – издания на Парковите администрации.

Парковете бяха целодневно представяни и чрез мултимедийни презентации.

- Медийно отразяване на българското представяне в Париж:
  - Комитетът за връзки и солидарност с Източна Европа “COLISEE” включи обширен материал за българското участие и за природните паркове в сайта си [www.colisee.org](http://www.colisee.org)
  - Президентът на COLISEE г-н Реми Дегул направи коментар за българското представяне по CityRadio Paris – France Bleu 107.1 FM на 30.05.2005 г.
  - Беше заснет филмов репортаж и дадено интервю за BSM International Communication (Агенция за международни връзки) за разпространение във френските и чуждестранни медии, включване в сайта на панаира и изработката на CD за панаира.
  - Установяване на контакти с българския културно-информационен център в Париж и предоставяне на материали за природните паркове в него.
  - Информация за представянето на НУГ на панаира в Париж беше включена в двата сайта: [www.bg-parks.net](http://www.bg-parks.net) и [www.park-vitosha.org](http://www.park-vitosha.org)
  - Публикуване на обширен материал за участието на НУГ на изложението в Париж и представянето на Природните паркове в „ЕКОПОЛИС” – месечен бюлетин на фондация „Тайм – екопроекти” (брой 89 /май 2005)







- Участие в обучително посещение в Австрия, съвместно с останалите природни паркове, в рамките на проекта на Европейската комисия и Асоциацията на парковете в България.



## 12. Популяризиране на НПИЦ по училищата, чрез представяне на пътуващата изложба.

- Представяне на изложбата “Парковете в България” пред I Английска гимназия – София и 12 СОУ

## 13. Участие в ежегодното почистване на Витоша



#### **14. Провеждане на съвместни занятия със студенти и ученици.**

- Провеждане на съвместни занятия със студенти и ученици. Проведена 5 дневна практика по ботаника и фитоценология със студенти от I курс ГС, ЛА, ЕООС при ЛТУ – част от извънаудиторните занятия по програма.
- Съпровождане на студенти II и III курс, Горско стопанство от Лесотехническия университет на Витоша и изнасяне на лекция за парка.



#### **15. Проект на Туристически пътеводител на III Витоша.**

Редактиране на изготвяне на становище и срещи с авторите му. Окончателното оформяне на пътеводителя и издаването му се предвиждат за 2006 г.

#### **16. Актуализиране на информацията за собствеността в парка въз основа на последните цифрови модели**

Актуализиране на базата данни за собствеността с цифрови модели на Кладница, Рударци, Крапец, Боснек, Чуйпетлово и Витошко с отразена границата на парка и ограниченията в имотите.

### **III. ПРАКТИКО – ПРИЛОЖНИ ИЗСЛЕДВАНИЯ**

#### **1. Проект за проучване на горскоплодните видове в южната част на III Витоша.**

Извършена е инвентаризация на горскоплодните видове в южната част на природния парк. Картирани са находищата на определените по договор видове и са



дадени насоки за поддържане на тяхното състояние. Проучването има за цел да установи състоянието на хранителната база в тази част на парка и да предопредели управленските решения свързани с популациите на някои птици и едри бозайници .

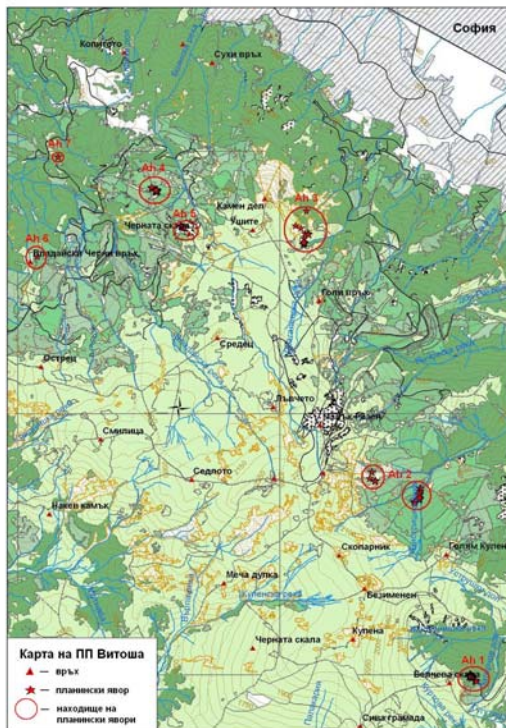
## **2. Провеждане наблюдения върху популациите на защитените и застрашени растителни видове, попълване и обогатяване на информацията от предходните години.**

Ежегодното картиране на находищата на редките, защитените и ендемични растителни видове се извърши от доброволци. Находищата на самодивското лале и витошкото лале на територията на целия парк бяха инвентаризирани и им бяха свалени географските координати. Предстои те да бъдат внесени в географската информационна система на парка. Допълва се фотоалбума на растителните видове с природозащитен статус.



## **3. Проект за проучване на състоянието на планинския явор на Витоша.**

Извършеното проучване установи наличието на основните находища на вида, тяхното състояние е даде насоки за бъдещо им управление. Всички установени находища са инвентаризирани, картирани с GPS и данните са внесени в ГИС на ДПП. На базата на проучването бе изготвен научен доклад представен на научна студентска конференция, подкрепена от Българска фондация биоразнообразие.



#### **4. Попълване на стандартния формуляр на НАТУРА 2000 за ПП Витоша.**

Приключени са теренните и камерални работи по картирането, площното и пространствено разпределение на природните местообитания от Приложение I на Директива 92/43/ЕЕС. Попълнен е стандартния формуляр на Европейския съюз, съгласно изискванията на Директивата и ЗБР. Отпечатана е първа чернова на картата на хабитатите в ПП Витоша. Предстои официалното им внасяне в МОСВ.

#### **5. Проучване на територията на Верила, като естествен биокоридор за Витоша и попълване на формуляра за НАТУРА 2000.**

Проучванията на Верила, доказаха трайно присъствие на мечка на Верила, необходимо е проучване на орнитофауната и важноста на планината за попълване на формуляр за НАТУРА 2000. Проучванията ще продължат и през следващата година.



#### **6. Таксиране на мечка, благороден елен, сърна, дива свиня.**

Данни за благороден елен, сърна, дива свиня и мечка бяха събирани по маршрутен метод и обработвани с програмата Distance. За мечка бяха залагани и площадки за събиране на проби за ДНК анализ, метод с помощта на който може да се определи най-точно числеността и половата структура на мечките. ДНК пробите престои да бъдат обработени. Изготвена бе карта на разпространението на мечката в ПП Витоша.

#### **7. Проучване на видовия състав и получаване на начални данни за числеността на рибите на ПП Витоша.**

Проведено проучване на видовия състав на рибите в ПП Витоша от Тихомир Стефанов (Национален природонаучен музей – БАН) и Д-р Милен Василев (Институт по Зоология – БАН). В ПП Витоша и непосредствена близост са установени 16 вида риби, от тях 12 имат установен природозащитен статус. Намерени 4 нови вида, които не са съобщавани в литературата за района. Това са сребристата каракуда, бабушката, слънчевата рибка и обикновения бибан. Също така в границите на парка е установен и нов вид - Горчивката (*Rhodeus sericeus*) – вид от



Приложения II на Директива 92/43 на ЕС за опазване на природните местообитания и дивата флора и фауна.

**8. Продължаване на изследванията на пернатоногата кукумявка. Проверяване на къщичките, и събиране на допълнително информация свързана с биологията на вида на територията на парка.**

Беше проведен мониторинг на къщичките поставени за гнездене на пернатонога кукумявка. Гнездене на пернатонога кукумявка на бе установено тази година. Къщичките се използват за гнездене от други видове птици най-често горска зидарка.

**9. Оказване на практическа и консултантска помощ на дипломанти и докторанти.**

Периодично се оказва помощ и съдействие на трима докторанти, работещи по теми свързани с парка или имащи обекти на територията на ПП Витоша. Провеждане на консултации на докторанта от катедра “Дендрология” към ЛТУ. Оказване съдействие на докторантката, работеща темата за лечебните растения на Витоша. Провеждане на консултации на докторант във връзка с разработване на дисертация за проблеми с бялборовите култури в границата на ПП Витоша и подготовка на ГИС-анализ. Провеждане на консултации и осигуряване на картен материал и информация на докторантка от СУ, работеща по темата за лечебните растения на Витоша.

**10. Извършване на проучвания и събиране на материал от космат дъб от района на с. Боснек по проекта за проучване на генетичното разнообразие на дъбовете в България.**


Съвместно с колеги от ЛТУ са събрани клонки в зимно състояние от насаждението на космат дъб около с. Боснек. Материалите ще бъдат анализирани и данните предоставени на ДПП.

**12. Изготвяне на предварителен проект за оформяне на ландшафтни растителни клетки в Дендрариума.**

Инвентаризацията и картирането бе извършено на територията на целия Дендрариум. Проектът е оформен в географската информационна система на парка. Предстои изпълнението му от фирма определена от Столична община, в рамките на техните дейности по поддържане на инфраструктурата на ПП Витоша.








13. Аерофотозаснемане и орторектифициране на снимки за района на короядното петно в м. “Офелиите”.



1:5000

Легенда

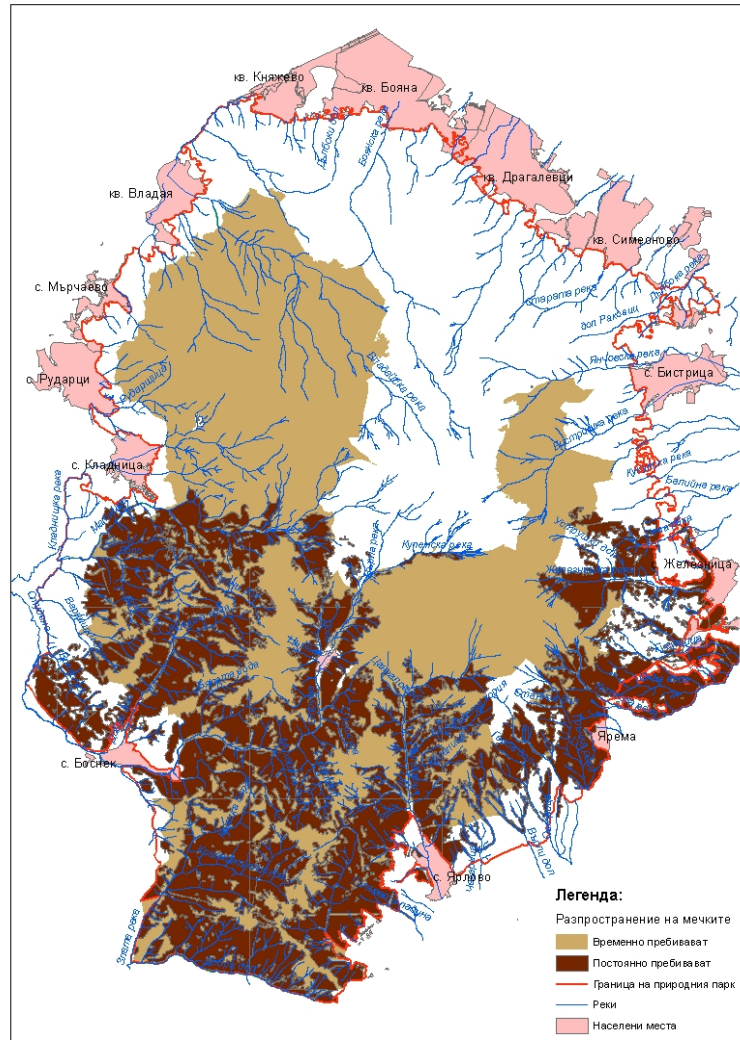
	Горски фонд	
	Ветровалино петно	118 дка
	Короядни петна	151 дка
	Последни данни за короядните петна	478 дка



**14. Картиране с GPS паркова инфраструктурата в границите на парка.**

**15. Изготвяне на карта на разпространението на мечката в ПП Витоша.**

Изработване на карта в ГИС за презентирание на разпространението на мечката в ПП Витоша на семинар организиран от ДПП Витоша за представяне на План за управление на ПП Витоша.



**17. Изработване на карти на горския фонд и природните местообитания по НАТУРА 2000 на отделни участъци около с. Бистрица и с. Железница в подкрепа на становището за Софийска община.**

**17. Изработване на карта в ГИС на проектопредложения за изграждане на нови сифони и канали от Софийска вода в подкрепа на становището за Софийска община.**

**18. Предоставяне на картен материал за района между с. Кладница и с. Боснек.**

Изработване на карта в ГИС и отпечатване в мащаб 1:10 000.

**19. Изработване на карта в ГИС за короядното и ветровалното петно в района на резерват “Бистришко бранище” и предоставяне на информацията на РИОСВ – София.**

Предоставяне на картен материал в цифров вид на РИОСВ – София за короядното и ветровалното петно в района на резерват “Бистришко бранище”.



## **20. Актуализиране на карта на разпределението на хабитатите по НАТУРА 2000 на територията на ПП Витоша.**

Преработване, допълване и актуализиране на хабитатите по НАТУРА 2000 на територията на ПП Витоша. Изработване на карта в ГИС, отпечатване в мащаб 1:30 000 и предоставяне на Институт по ботаника към БАН.

## **21. Изработване на слой в ГИС с основните точки на границата на парка с цел отлагането им на терен.**

След приемането на границата на ПП Витоша със заповед на Министъра на околната среда и водите беше изработен слой в ГИС и списък с координатите на всички точки на границата в балтийска координатна система 1970 г. На тази база бяха определени основни точки от границата, които да бъдат отразени на терен с трайни знаци.

## **IV. МЕРОПРИЯТИЯ ЗА ПОДДЪРЖАНЕ НА РАЗНООБРАЗИЕТО НА ЕКОСИСТЕМИТЕ И БИОЛОГИЧНОТО РАЗНООБРАЗИЕ**

### **1. Възстановяване на находищата на алпийския повет в ПП Витоша.**

Осъществяване на кореспонденция с МОСВ и РИОСВ – София, относно разрешителните режими, свързани с проекта за размножаването на алпийския повет. Събирани бяха резници от алпийски повет от находището на р. Яденица и се внесоха за размножаване в разсадника на фирма Хоум гарден. Резултатите от прихващането ще се установят следващата година.



## **2. Инвентаризация на находищата на тиса и петтичинковата върба, създадени в предходните години.**

Беше извършена инвентаризация за установяване на състоянието на оригиналното находище на петтичинковата върба при хижата на Артистите и на внесените през 2002 година фиданки от петтичинкова върба в местността “Офелиите”.



## **3. Проект за подпомагане на клековата популация в ПП Витоша.**

Събрани са семена от доказаните автохтонни за Витоша индивиди от клек и са внесени в разсадник. Инвентаризира се състоянието на клековите фиданки, заложили през есента на миналата година и отчитане на прихващането. Този проект е с изключително голяма продължителност и ще се работи по него и през следващата година.

## **4. Събиране на материали от представители на р. *Pinus* за определяне на здравословно състояние.**

Бяха събрани представителни образци от всички представители на рода, срещащи се в природния парк. Материалите се събираха главно в районите около короядните петна на Витоша. Предоставени са на специалисти от ЛТУ и ЛСЗ – София.

## **5. Проучване и подпомагане на находището на мушмуловидната брекина в ПП Витоша.**

Проектът стартира в края на годината и цели установяване състоянието на вида в границите на парка. Освен на Витоша, този вид се среща само на Пирин и е от



приоритетните за подпомагане и в дейностите на Националния парк. Проучването и дейностите по проекта ще продължат и през следващите години.

#### **6. Продължаване на работата по програмата за реинтродукцията на балканската дива коза в ПП Витоша, дейностите по която започнаха през 2002 год.**

Приоритетен вид за ПП Витоша. Балканската дива коза е включена в Приложение 2 на Европейската директива за опазване на местообитанията (Директива 92/43), която изисква строга защита на вида и обявяването на територии със специален режим на защита. Видът е включен в Червената книга на България в категорията “застрашен” С цел опазване генетичния фонд на вида и възстановяване на балканската дива коза в Природен парк Витоша през 2002 година бе инициран проект за създаване на размножително стадо. Индивидите ще са от различни находища което ще осигури, желаното генетическо разнообразие и опазване на генетичния фонд на подвида, възстановяване на дивата коза на Витоша, както и подпомагане на други застрашени находища на дивата коза в България.

Кратко описание на дейностите по проект “Възстановяване на балканската дива коза (*Rupicapra rupicapra balcanica*) в Природен парк Витоша:

- Събиране на информация за улов и реинтродукция на кози в Европа и контакти в организации, които имат такъв опит;
- На територията на ДДС “Извора” и ДДС “Чепино” бяха уловени и транспортирани до заграждение в ПП Витоша шест диви кози;
- Организиране бе непрекъснатата охрана на аклиматизационното заграждение за диви кози, както и редовни проверки на заграждението и наблюдение на дивите кози в него;
- Подготовка на power point презентации на тема “Възстановяване на балканската дива коза в Природен парк Витоша” и представяна в ЛТУ;
- Представяне на проект “Възстановяване на балканската дива коза в Природен парк Витоша” и на определителя на бозайниците в България (издание на библиотека Витоша) в музей “Земята и хората” по случай седмицата на гората;
- Изкаран бе фургон в близост до заграждението за диви кози, закупено бе и най-необходимото оборудване за да може фургона да бъде използван за нуждите на охраната и мониторинга;

- Подготовка на проект за целево финансиране на втора фаза на проект “Възстановяване на балканската дива коза в Природен парк Витоша” от Национален доверителен екофонд. Проектта бе одобрен за финансиране от УС на НДЕФ;

- Подготовка на Проект “Capacity building for reintroduction of the Balkan chamois in protected areas” за програма MATRA KNIP при Холандското посолство. Проектта бе одобрен и финансиран;

- Установено бе раждането на четири ярета, които са в добро здравословно състояние и се развиват добре;

- Заснемане и на фото и видео архив с диви кози и приплоди;

- Доставка на сено и листник на заграждение за диви кози ;

- Подготовка на улов на живи диви кози през сезона 2005 -2006 г.;

- През м. ноември и декември бяха заложени трап линии за улов на диви кози в ДЛ Смолян и беше уловена и транспортирана в ПП Витоша мъжка дива коза;

Партньори в проекта са: Партньори: ДПП Витоша, ДДС Витошко, СДП Балкани и Асоциацията на Парковете в България. Проектта се осъществява с финансовата подкрепа на:

- Национален Доверителен ЕкоФонд;
- Национално управление по горите (МЗГ);
- Франкфуртското зоологическо дружество;

Програма KNIP MATRA  
Кралство Холандия.





**7. Организиране на акция в местността “Брезите” край с.Железница за пускане на птици на свобода /три сови/, лекувани в центъра на НПО ”Зелени Балкани” в Стара Загора .**





## V. КОНТРОЛНИ ДЕЙНОСТИ

1. Извършване на периодични проверки за незаконна сеч с маршрути м. Тихият кът – кв. Владая, Железница – Бистрица, с. Мърчаево – с. Рударци, х. Момина скала – м.Офелиите, Копитото – Дендрариума, х. Кумата – м. Офелиите, х. Брезовица – х. Сълзица, кв. Бояна – кв. Княжево, кв. Драгалевци – Копитото, х. Селимица – с. Кладница, кв. Бояна – кв. Драгалевци - 4 пъти.

2. Извършване на периодични проверки за незаконна сеч в районите на с. Бистрица, кв. Владая, кв. Симеоново, с. Мърчаево, с. Железница, местността Офелиите, ТЦ Алеко, м. Ветровала, ТЦ “Златни мостове”, х. Тинтява, кв. Княжево.

3. Контрол и пускане на превозни билети за транспортиране на дървесина от м. Офелиите.

4. Периодичен контрол на автомобилния трафик към ТЦ Златни мостове с пункт м. Бялата вода и към ТЦ Алеко с пункт м. Водениците.

